
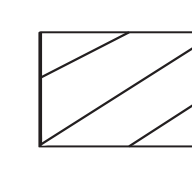


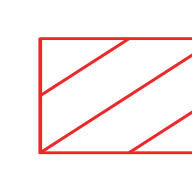






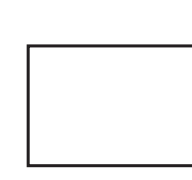




- |  |   |  |
|--|---|--|
|  Gebäude mit mittlerem bis schlechtem Bauzustand- z.T Leerstand |  städtebaulich ungeordnete oder fehlgenutzte Bereiche mit funktionalen und gestalterischen Mängeln                   |  fehlende Wegeverbindungen  |
|  fehlende bzw. lückenhafte Raumkanten                           |  z.T. funktionslose, ungenutzte Bereiche/Brachen   |  Straßen mit baulichen, gestalterischen und z.T. funktionalen Mängeln |
|  Immissionsbeeinträchtigung                                     |  Abgrenzung des förmlich festgelegten Sanierungsgebietes entsprechend § 142 BauGB (Kerngebiet)                       |  Verdacht auf Altlasten   |
|  Kampfmittelbelastungsgebiet der Kategorie 3                    |  Vorschlag der Abgrenzung des förmlich festgelegten Sanierungsgebietes entsprechend § 142 BauGB (Erweiterungsgebiet) |  Untersuchungsgebiet  |